

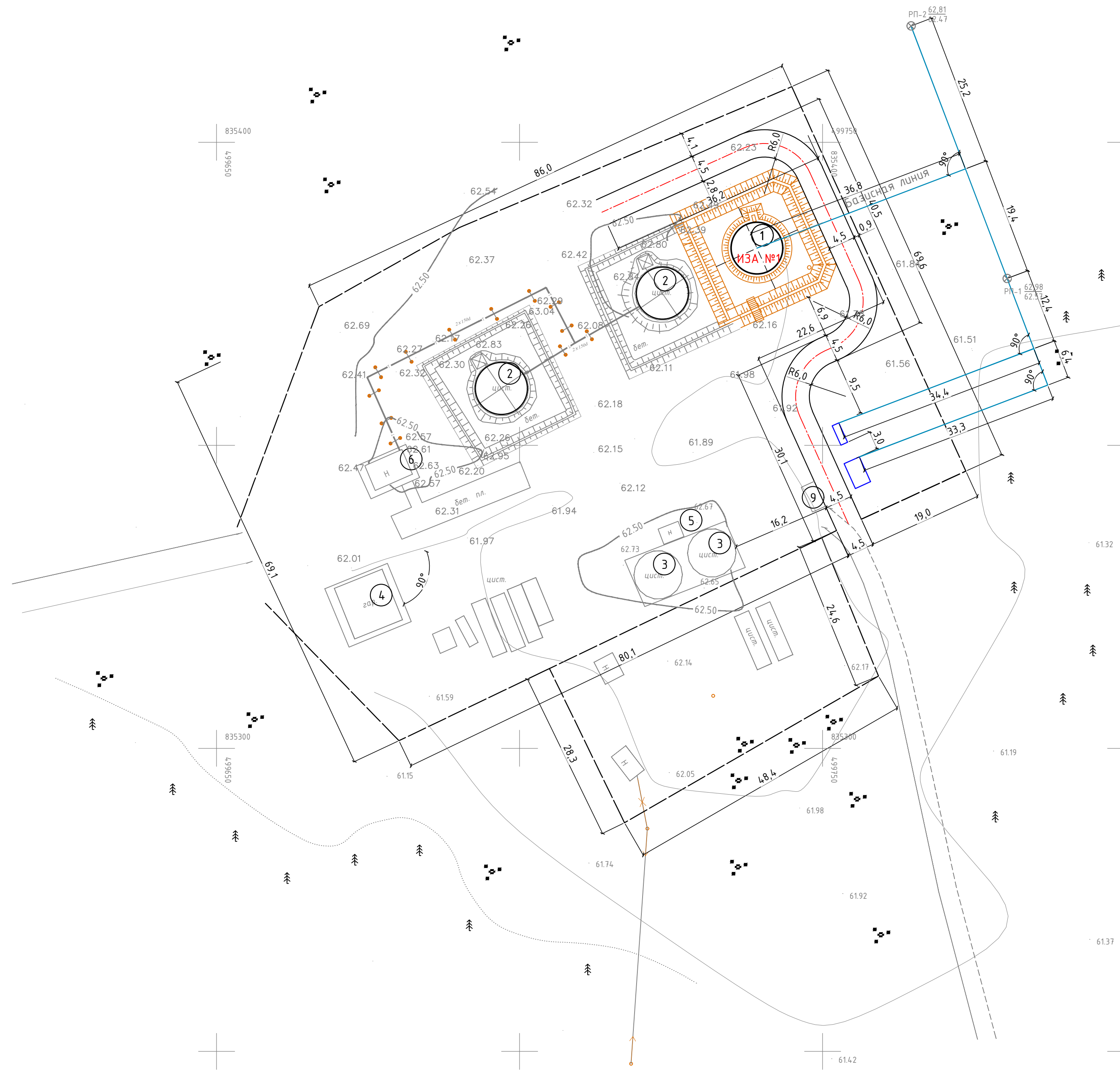




Номер на плане	Наименование	Примечание
1	Резервуар V=400 м ³	Проектируемый
2	Резервуары V=2x400 м ³	Существующий
3	Противопожарные резервуары V=2x200 м ³	Существующий
4	Операторная	Существующий
5	Насосная	Существующий
6	Технологическая насосная	Существующий
7	Канализационный сборник V=25 м ³	Проектируемый
8	Нефтеуловитель	Проектируемый
9	Площадка для ТБО	Проектируемый

Условные обозначения:

-  Граница территории
-  Грунтовый репер для наблюдения за температурным режимом грунтов и за деформациями



ИС-284/20-00С					
Установка дополнительного резервуара РВС-400 на нефтебазе с.Жилинда Оленекского улуса РС(Я) ГУП "ЖКХ РС(Я)"					
Изм.	Кол.ч.	Лист	№ док.	Подпись	Дата
Разработал	Попова				10.20
Проверил	Захаров				10.20
ГИП	Захаров				10.20
Н.контр.					
				Стадия	Лист
				п	2
				Листов	2
Карта-схема				